

# Elverum kommune











KOMMUNEPLANENS AREALDEL 2011 - 2022  
Vedtatt av Elverum kommunestyre 22.06.2011

## TEGNFORKLARING







Grunnlag PBL 1985. Bruk av gammel lov er hjemlet i PBL 2008,  
§ 34-2 *Overgangsbestemmelser i plandelen*

### BYGGEOMRÅDER

Nåværende / Framtidig

		Boligområde
		Erverv
		Offentlig bygning
		Friområde
		Fritidsbebyggelse
		Delplan for Elverum byområde / Kommunedelplan Nordhuelia

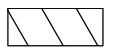

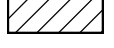
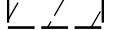
### LANDBRUKS-, NATUR- OG FRILUFTSOMRÅDER (LNF- områder)

	LNF- område
	LNF- område hvor spredt boligbebyggelse er tillatt
	LNF- område hvor spredt hyttebebyggelse er tillatt
	LNF- område hvor landbruk er viktig (pkt. 2)
	LNF- område hvor friluftsliv er viktig (pkt. 2)
	LNF- område hvor naturvern er viktig (pkt. 2)

### OMRÅDE FOR RÅSTOFFUTVINNING

	Massetak
---	----------






### OMRÅDER BÅNDLAGT ETTER NÆRMERE ANGITT FORMÅL

	Båndlagt til Forsvaret
	Båndlagt etter lov om naturvern
	Restriksjonsområde - skytebane (skyteretning)
	Vurderingssone - Skytestøy

### VIKTIGE LEDD I KOMMUNIKASJONSSYSTEMET

		Fjernveg
		Hovedveg
		Samleveg
		Gang-/sykkelveg
		Mulig framtidig fjernveg
		Jernbane

### ANDRE SYMBOLER

	Planens begrensning
	Kynna - grens nedslagsfelt (Verna vassdrag)
	Flomsone 200 år
	 Skytebane



Målestokk = 1 : 60 000  
Ekvidistanse 20 meter